


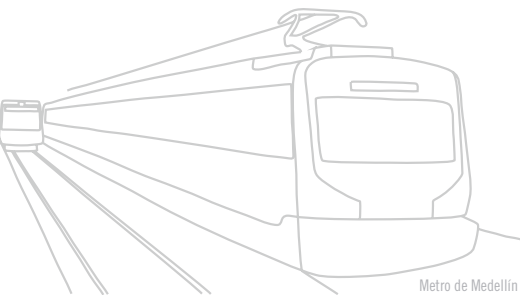


GUÍA RÁPIDA
MEDELLÍN




Metrocable

Piedra del Peñol



Metro de Medellín



Parque Arví

Gracias a la transformación urbana y social que ha vivido en los últimos años, Medellín cada vez se consolida como un destino atractivo para turistas nacionales e internacionales que quieren descubrirla desde sus particularidades. Por esta razón, y a manera de guía rápida, respondemos algunas de las preguntas más comunes que se hacen muchos de los visitantes.

DESPLAZAMIENTO

1. ¿CÓMO LLEGAR A MEDELLÍN DESDE EL AEROPUERTO JOSÉ MARÍA CÓRDOVA?

Las principales formas para llegar a Medellín son:

- A. Bus.** La empresa que cubre la ruta Medellín-Aeropuerto es **Combuses S. A.**, tiene dos trayectos: Aeropuerto-Palmas-Sandiego y Aeropuerto-Autopista-Centro.
- B. Taxi individual.** Las empresas que prestan el servicio son: Flota Córdoba, Combuses, Rápido Medellín Rionegro, Transportes Unidos La Ceja, Aerotaxi, Transportes Chachafruto y Copetaxi.
- C. Taxi colectivo.** Las empresas que prestan el servicio son: Rápido Medellín Rionegro, Transportes Unidos La Ceja, Flota Córdoba y Aerotaxi.

2. ¿CÓMO MOVILIZARSE EN LA CIUDAD?

La mejor manera de movilizarse es a través del Sistema Integrado de Transporte Metro, que tiene:

- **Línea A:** Niquia-La Estrella y La Estrella-Niquia.
- **Línea B:** San Antonio B-San Javier B y San Javier B-San Antonio B.
- **Metrocable:**
 - » **Línea J:** San Javier J-La Aurora y La Aurora-San Javier J.
 - » **Línea K:** Acevedo-Santo Domingo y Santo Domingo-Acevedo.
 - » **Línea L:** Santo Domingo L-Arví y Arví-Santo Domingo L.
 - » **Línea H:** Oriente-Villa Sierra y Villa Sierra-Oriente.
- **Metroplús Líneas 1 y 2:** Universidad de Medellín-Parque Aranjuez.
- **Línea T-A (Tranvía Ayacucho):** desde San Antonio ida y regreso.
- **Rutas alimentadoras.**

3. ¿CUÁLES SON LOS HORARIOS DEL METRO?

Lunes a sábado:

- Líneas A, B, T-A, H, J, K, 1 y 2: 4:30 a.m. a 11:00 p.m.

Domingos y festivos:

- Líneas A, B, T-A, 1 y 2: 5:00 a.m. a 10:00 p.m.
- Línea K: 8:30 a.m. a 10:00 p.m.
- Líneas J y H: 9:00 a.m. a 10:00 p.m.

4. ¿CUÁLES SON LAS TARIFAS?

Las tarifas vigentes para 2017 son:

- **Usuario frecuente tarjeta Cívica:** \$2.000.
- **Eventual:** \$2.300 (solo aplica para Metro y Metrocable).

Tenga en cuenta: estas tarifas cambian con la vigencia de un nuevo año, pero son un referente de los tiquetes de este sistema de transporte.

5. ¿A QUÉ ATRACTIVOS DE LA CIUDAD SE PUEDE LLEGAR VÍA METRO?

Las líneas del Metro atraviesan toda la ciudad de sur a norte y de oriente a occidente, muchos de los sitios turísticos están cerca de las estaciones:

- **Parque Berrío:** Plaza Botero, Museo de Antioquia y Palacio Nacional.
 - **Exposiciones:** Plaza Mayor, Parque de los Pies Descalzados y Teatro Metropolitano.
 - **Industriales:** Pueblito Paisa (Cerro Nutibara) y Museo de Arte Moderno de Medellín.
 - **Alpujarra:** Plaza Cisneros o de Las Luces, edificios Vásquez y Carré.
 - **Poblado:** Parque de El Poblado, Parque Lleras, Calle de la Buena Mesa y Vía Primavera.
 - **Universidad:** Parque Norte, Parque Explora, Jardín Botánico, Parque de los Deseos y Planetario.
 - **Estadio:** Unidad Deportiva Atanasio Girardot y Bulevar de la 70.
 - **San Javier:** Parque Biblioteca San Javier y Graffitiur.
-

6. ¿CÓMO REGRESAR DE SANTA ELENA AL CENTRO DE LA CIUDAD?

Además del Cable Arví (Línea L del Metro), puede trasladarse de regreso en el bus de Santa Elena. El tiempo promedio para llegar al centro de Medellín es de una hora y su punto de llegada es cerca de la estación Pabellón del Agua del Tranvía. Para ir al parque de Santa Elena desde el Parque Arví, se puede tomar este mismo bus, que pasa aproximadamente cada 30 minutos.

ALOJAMIENTO Y ALIMENTACIÓN

7. ¿QUÉ ZONA DE LA CIUDAD ES RECOMENDABLE PARA BUSCAR ALOJAMIENTO?

Hay varias zonas hoteleras en Medellín: El Poblado, en el sur de la ciudad; Laureles, en el centro occidente, y la zona Centro.

8. ¿DÓNDE ENCONTRAR COMIDA TÍPICA?

En la Calle de la Buena Mesa en el barrio Manila, en el Parque

Lleras y sus alrededores, y en la Milla de Oro en El Poblado; la calle Junín en el Centro y el Bulevar de la 70 en Laureles ofrecen comida típica antioqueña como la bandeja paisa y la cazuela de frijoles, una versión más pequeña con casi todos los sabores de la bandeja.

ATRACTIVOS TURÍSTICOS

9. ¿QUÉ PLANES NATURALES SE PUEDEN HACER EN LA CIUDAD?

Uno de los planes naturales recomendados es el avistamiento de aves. También se pueden emprender caminatas por los cerros El Volador y Nutibara y en los corregimientos de San Sebastián de Palmitas, San Antonio de Prado, Altavista, San Cristóbal y Santa Elena; en estos dos últimos se recomienda visitar las fincas silleteras y conocer la variedad de flores que allí se cultivan. Además, en Santa Elena está el Parque Arví, que cuenta con senderos ecológicos y prehispánicos y es el hábitat de numerosas especies de flora y fauna.

10. ¿QUÉ HACER EN EL PUEBLITO PAISA?

Localizado en la cima del cerro Nutibara, este atractivo recrea un tradicional pueblo antioqueño. Allí sugerimos estos planes:

- Recorrer la plazoleta principal que está hecha, a la manera tradicional, de piedra y cuenta con una iglesia, una fuente y otros edificios emblemáticos.
 - Probar comidas, dulces y frutas típicas de la región.
 - Comprar artesanías.
 - Observar el centro y suroriente de la ciudad desde el mirador.
 - Visitar el Museo de Ciudad en la terraza junto al mirador.
 - Recorrer el sendero de esculturas de arte abstracto que están debajo de las escaleras por la zona de comidas.
-

11. ¿VIVIÓ GENTE EN EL PUEBLITO PAISA?

El Pueblito Paisa fue construido con fines turísticos para que los visitantes apreciaran las características tradicionales de los pueblos antioqueños, pero antes de que existiera este lugar como atracción turística hubo personas que habitaron el Cerro Nutibara, montaña donde se levanta el poblado.

12. ¿DÓNDE QUEDA EL PARQUE DE LOS PIES DESCALZOS?, ¿QUÉ HAY EN ÉL?

Está ubicado en el costado de atrás de la Caja de Madera en Plaza Mayor. Este parque tiene un bosque de guaduas que

forman un laberinto ideal para recorrer sin zapatos. También hay un jardín zen y unos troncos sobre los que se recomienda caminar para descargar energías. Además, en una zona acuática, hay un pozo de los deseos y un espejo de agua.

13. ¿QUÉ VER EN PLAZA BOTERO?

La Plaza Botero es uno de los grandes iconos de la ciudad, en ella están exhibidas al aire libre 23 esculturas del artista antioqueño Fernando Botero. También se encuentra el Museo de Antioquia, que presenta exposiciones temporales e itinerantes de artistas nacionales e internacionales, además de una colección de pinturas y esculturas del maestro Botero, así como la donación de obras de su colección particular de importantes artistas del mundo.

14. RECOMENDACIONES PARA VISITAR LA PLAZA BOTERO

La Plaza Botero, por estar ubicada en el centro de la ciudad, es un lugar muy transitado y congestionado, por lo que deberá tener mayor cuidado y cumplir algunas recomendaciones de seguridad. Le recomendamos tomar medidas de autocuidado y estar atento a sus pertenencias. Si tiene alguna duda o necesita ayuda con una dirección, acuda a los policías que prestan sus servicios en este sector, y a los guardas o personal del Museo.

15. ¿QUÉ REPRESENTAN LOS EDIFICIOS VÁSQUEZ Y CARRÉ EN LA PLAZA DE LAS LUCES?

En sus inicios, ambos edificios estuvieron destinados a vivienda y comercio, pero con la inauguración de la estación Medellín del Ferrocarril de Antioquia pasaron a ser hoteles porque esta zona funcionaba como plaza de mercado y era sitio de paso y estadía para muchos comerciantes. Años después, el edificio Carré, el de balcones, funcionó como inquilinato. Actualmente los dos están restaurados y los ocupan diferentes entidades públicas.

16. ¿DÓNDE SE PUEDE ESCUCHAR TANGO?

En Medellín hay muchos lugares donde se puede vivir el tango, escucharlo y, además, ver bailes en vivo. Algunos sitios son:

- Patio del Tango, calle 23 #58-38.
- A Puro Tango, calle 44 #65-51.
- Salón Málaga, carrera 51 #45-80.
- Casa Cultural de Tango Homero Manzi, calle 48 #41-3.
- La Casa Gardeliana, carrera 45 #76-50.

17. ¿QUÉ PUEBLOS VISITAR CERCA DE MEDELLÍN?

En el Oriente se pueden visitar La Ceja, El Retiro, El Peñol y Guatapé, este último es reconocido por la represa y los coloridos zócalos de las fachadas de las casas; en el Suroeste están Jericó y Jardín, pueblos de cultura cafetera viva; y en el Occidente, está Santa Fe de Antioquia, donde podrá ver arquitectura colonial, calles empedradas y conocer el puente colgante de Occidente.

18. ¿QUÉ FERIAS Y FESTIVALES SE REALIZAN EN LA CIUDAD?

Cada año en Medellín se realizan importantes eventos culturales, los más destacados son:

- **Feria de las Flores:** es la fiesta tradicional de la ciudad, tiene lugar los últimos días de julio y la primera semana de agosto. El evento central es el Desfile de Silletteros, otras actividades son el Festival Nacional de la Trova; Orquídeas, Pájaros y Flores; la Plaza de las Flores, y el Desfile de Autos Clásicos.
- **Festival Internacional de Tango:** es uno de los festivales de tango más importantes en el mundo, tanto por los artistas invitados como por la calidad de su programación artística y académica. Se realiza en el mes de junio en diferentes lugares de la ciudad, todas las actividades son de entrada libre.
- **Fiesta del Libro y la Cultura:** es un encuentro para vivir la literatura y la cultura, tiene programación artística, académica y actividades de promoción de la lectura y la escritura, además, una variada oferta comercial. Se realiza en el Jardín Botánico y en espacios alternos como el Planetario y el Parque Explora durante la segunda semana del mes de septiembre. La entrada es libre.
- **Altavoz Fest:** es un programa de la Secretaría de Cultura de la ciudad, que da la oportunidad a jóvenes talentos de presentar su música en un festival que dura tres días. Suenan géneros tan diversos como el rock, el metal, el punk, el rap, el ska, el *reggae* y sonidos electrónicos. Se realiza en noviembre.
- **Navidad:** en Medellín es tradicional el alumbrado navideño y año tras año este atrae mayor número de visitantes. Para celebrar la Navidad, los lugares más emblemáticos son adornados con millones de bombillas de colores y mangueras luminosas de acuerdo con una temática diferente que se trabaja en cada nueva versión.

19. ¿QUÉ LUGARES MUESTRAN LA TRANSFORMACIÓN DE MEDELLÍN?

Para conocer la historia del conflicto y la violencia en Medellín, pero sobre todo para entender cómo una ciudad se reinventa y se transforma a partir de la elaboración de su memoria, se recomienda visitar estos sitios que indicamos a continuación y que le darán otras miradas más profundas y constructivas

en la dirección de entender hechos, momentos y personajes de una manera más integral.

- **Museo Casa de la Memoria:** un espacio para comprender las causas y consecuencias de la violencia y no olvidar el dolor de las 600.000 víctimas que padecieron el conflicto armado en Colombia. Está ubicado en el Parque Bicentenario, barrio Boston.
- **Comuna 13:** es una zona que años atrás vivió el conflicto entre bandas criminales y ahora muestra su transformación a través de recorridos por los grafitis y otros artistas urbanos de esta zona de la ciudad. En esta zona también puede hacer uso de las únicas escaleras eléctricas públicas del país y disfrutar de una amplia oferta gastronómica tradicional.
- **Parques Biblioteca:** hacen parte de la transformación urbana y social de la ciudad. Cada uno cuenta con salas de internet, colección de libros, revistas y periódicos, y ofrece una variada programación de talleres y actividades culturales.
- **Unidades de Vida Articulada, UVA:** son espacios públicos para la recreación, la cultura y la participación comunitaria. Algunas de las que están en funcionamiento son: UVA Ilusión verde en El Poblado, UVA de La Imaginación en Villa Hermosa y UVA de La Alegría en Manrique.
- **Zona Norte:** el Jardín Botánico, el Parque Explora, el Parque Norte y el Planetario están ubicados en este sector. En esta zona se puede disfrutar de la naturaleza, conocer el acuario de agua dulce más grande de Suramérica, divertirse en las atracciones mecánicas y tener una experiencia única mirando las estrellas. El Jardín Botánico es de entrada libre, el Parque Explora tiene boletería paga, así como el Planetario y el Parque Norte con valores distintos dependiendo del brazalete que se compre y las atracciones que se quieran disfrutar.

20. ¿EXISTE UNA GUÍA OFICIAL DIGITAL DE MEDELLÍN?

Sí, la guía oficial de la ciudad es Medellin.travel. Tenga en cuenta que puede descargar la *app* o visitar esta página web donde encuentra la programación de eventos de ciudad, artículos de interés sobre Medellín y Antioquia, y, además, puede seguir este portal en redes sociales: Facebook, Instagram y Twitter, principalmente.



GUÍA RÁPIDA
MEDELLÍN