



Santa Elena

Cultura silletera

Comuna: 90
Barrio: vía a Piedras Blancas
Dirección: vía a Piedras Blancas

UBICACIÓN

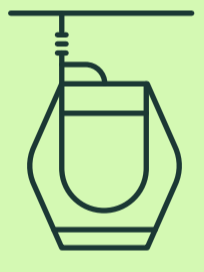
* **Mapa:**
<https://maps.app.goo.gl/jWEb4ySxw41nXEux9>
* **Más información:**
<https://www.medellin.travel/cultura-silletera/>



CÓMO LLEGAR

* En metro y metrocable:

Llega hasta la **estación Acevedo**, toma el **metrocable Línea K** hasta Santo Domingo y luego el metrocable **Línea L** hasta el Parque Arví.



* Bus:


Desde la Placita de Flórez en el centro de Medellín, toma los buses de Transacoop que van a Santa Elena.

* Transporte particular:

Tienes tres opciones: vía Buenos Aires, autopista Medellín-Bogotá, o vía Las Palmas.




La **cultura silletera** surge en el **corregimiento de Santa Elena** y se remonta al **siglo XIX**. Los campesinos e indígenas crearon una **estructura de madera** para **cargar personas y productos**. Con el tiempo, se convirtió en el **medio de transporte de flores de los floricultores de Santa Elena**. Actualmente, **puedes visitar cerca de 17 fincas silleteras** de familias campesinas que han conservado esta tradición.



HISTORIA



RECOMENDACIONES



Usa antisolar:

El clima de Medellín **puede ser impredecible**, así que es recomendable usar protector solar.



Ropa y zapatos cómodos:

Lleva ropa y calzado **adecuados para caminar**.



Suéter o chaqueta:

Para los **vientos** cuando cae la tarde o paraguas en **caso de lluvia**.